




PRESCRIPTIONS SURFACIQUES :

 Emplacements réservés au titre de l'article L. 151-41 du Code de l'Urbanisme

ELEMENTS DE CONTEXTE :

-  Bâti
-  Limites communales
-  Parcelles

| Numéro | Description de l'emplacement réservé | Bénéficiaire | Surface en ha |
|--------|---|--------------|---------------|
| 117 | Emplacement réservé n° 117 : Assainissement-traitement des eaux usées | Commune | 0.464 |
| 121 | Emplacement réservé n° 121 : Aménagement de carrefour | Commune | 0.112 |
| 122 | Emplacement réservé n° 122 : Elargissement de la voirie | Commune | 0.547 |
| 123 | Emplacement réservé n° 123 : Aménagement de carrefour | Commune | 0.041 |
| 124 | Emplacement réservé n° 124 : Elargissement de la voirie | Commune | 0.074 |
| 125 | Emplacement réservé n° 125 : Elargissement de la voirie | Commune | 0.093 |
| 126 | Emplacement réservé n° 126 : Création cheminement | Commune | 0.03 |
| 127 | Emplacement réservé n° 127 : Création de stationnement | Commune | 0.042 |
| 128 | Emplacement réservé n° 128 : Création d'une liaison douce | Commune | 0.124 |
| 129 | Emplacement réservé n° 129 : Commerces, services et logements de fonction | Commune | 0.686 |
| 130 | Emplacement réservé n° 130 : Elargissement de la voirie | Commune | 0.049 |

Département de la Charente-Maritime (17)

Communauté de Communes Aunis Sud

PLAN LOCAL D'URBANISME intercommunal



4.2 Règlement graphique 4.2.10 Emplacements réservés

Approbation en conseil communautaire le 11/02/2020

Echelle : 1:7250 ème

Maître d'ouvrage : Communauté de Communes Aunis Sud
Mission : Elaboration du PLU
Sources : Cadastre DCFP 2019, Citadia Conseil
Réalisation : Citadia Conseil le 31/01/20



Citadia Conseil
45 rue Sainte-Colombe
33000 BORDEAUX
Tel : 05.57.99.69.28
Mail : atlantique@citadia.com

